



ZU DEN HL. SCHUTZENGELN

HENNIGSDORF / OBERKRÄMER

Pfarradministrator: Pater Matthäus Klein OSA, Tel.: 03302 / 88 94-22
matthaeus@augustiner.de
(Sprechzeit nach Vereinbarung)

Pfarrsekretärin: Karolina Lewandowska, Tel.: 03302 / 88 94-0
PGR-Vorsitzende: Diana Maria Kuhl, Tel.: 03304 / 50 59 24
Pfarrer i. R.: Jörg Wittig, Tel.: 03304 / 24 23 070

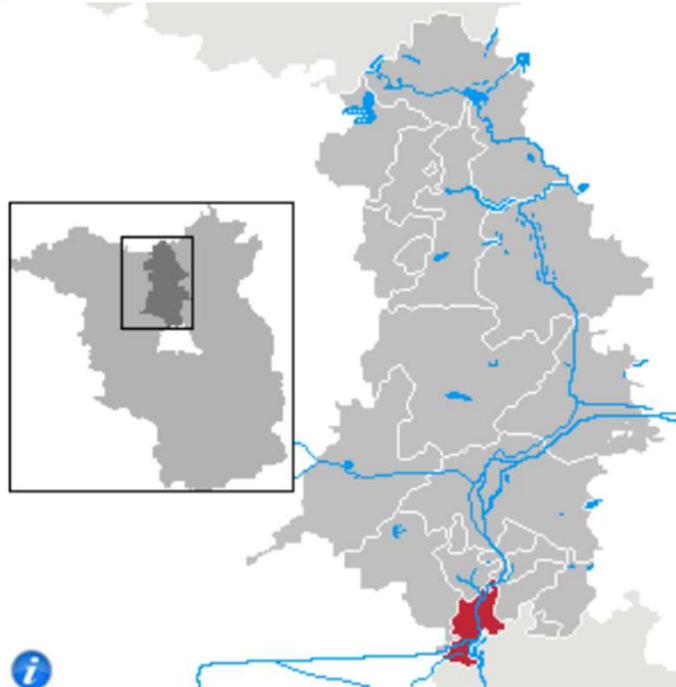
Kindertagesstätte: Adolph-Kolping-Pl. 1, 16761 Hdf., Tel.: 03302 / 80 06 77
geöffnet: 6:30 Uhr bis 17:00 Uhr

KONTAKT

Wappen



Lage der Stadt Hennigsdorf im Landkreis Oberhavel



Basisdaten

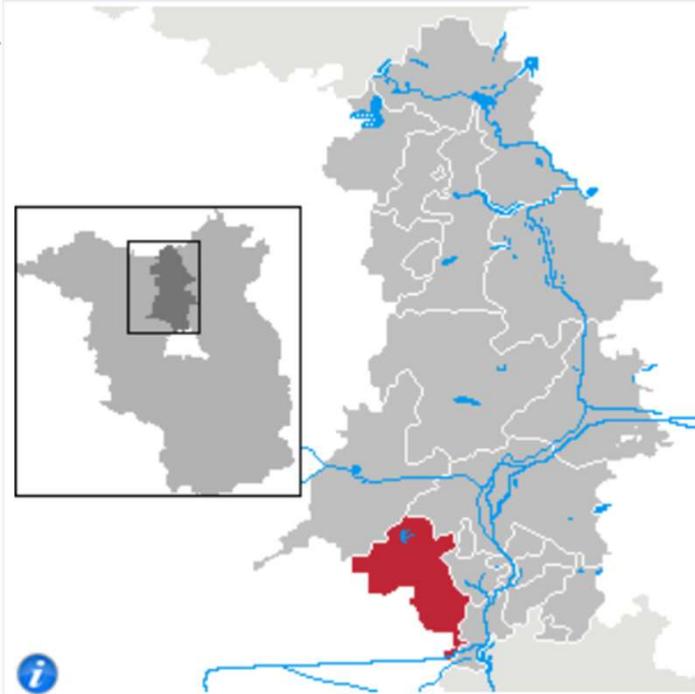
Bundesland:	Brandenburg
Landkreis:	Oberhavel
Höhe:	33 m ü. NHN
Fläche:	31,47 km ²
Einwohner:	26.345 (31. Dez. 2019) ^[1]
Bevölkerungsdichte:	837 Einwohner je km ²
Postleitzahl:	16761
Vorwahl:	03302
Kfz-Kennzeichen:	OHV
Gemeineschlüssel:	12 0 65 136
Adresse der Stadtverwaltung:	Rathausplatz 1 16761 Hennigsdorf
Website:	www.hennigsdorf.de
Bürgermeister:	Thomas Günther (SPD)

Hennigsdorf

Wappen



Lage der Gemeinde Oberkrämer im Landkreis Oberhavel



Basisdaten

Bundesland:	Brandenburg
Landkreis:	Oberhavel
Höhe:	54 m ü. NHN
Fläche:	103,67 km ²
Einwohner:	11.727 (31. Dez. 2019) ^[1]
Bevölkerungsdichte:	113 Einwohner je km ²
Postleitzahl:	16727
Vorwahlen:	03304, 033055
Kfz-Kennzeichen:	OHV
Gemeindeschlüssel:	12 0 65 251
Gemeindegliederung:	7 Ortsteile
Adresse der Gemeindeverwaltung:	Perwenitzer Weg 2 16727 Oberkrämer OT Eichstädt
Website:	www.oberkraemer.de
Bürgermeister:	Peter Leys (Bürger für Oberkrämer)

Oberkrämer

ZAHLEN & FAKTEN

■ Katholiken in Hdf	1.292*
■ Katholiken in O'krämer	485*
■ Katholiken pro km ² Hdf	13
■ Katholiken pro km ² O'krämer	5
■ Anzahl Gottesdienstbesucher	ca. 130***
■ Anzahl Kirchen/Kapellen	1
■ Anzahl Hl. Messen / Woche	3 +1**
■ Orte kirchlichen Lebens	Kita

* Quelle: Amt für Statistik Berlin-Brandenburg

** Vorabendmesse am Samstag wegen Corona-Pandemie

*** geschätzt

GESCHICHTE

- Hennigsdorf gehörte anfänglich zur 1901 gegründeten Pfarrei in Velten
- Im Dezember 1925 wurde das Hennigsdorfer Gotteshaus geweiht
- Ab 31.01.1927 ist Hennigsdorf eigenständige Kuratie mit eigener Vermögensverwaltung
- 1931 wurde der Kindergarten eingerichtet
- 1957 wird die Kuratie Hennigsdorf zur Pfarrei erhoben
- Im Mai 1978 erfolgt die Weihe des Kirchneubaus, 1986 der Bau eines Turmes, der 1990 mit Glocken bestückt wird
- Im Jahr 2015 wird das Dach der Kirche komplett erneuert

- Pfarrer/Pfarradministratoren in Hennigsdorf:
 - Josef Zawacki 1924 – 1955
 - Bernhard Skirde 1955 – 1971
 - Helmut Graefe 1971 - 1994
 - Rainer Lau 1994 – 2000
 - Matthias Brühe 2000 – 2010
 - Fernando Yago Canto 2010 - 2017
 - Johannes Schaan 2017 - 2020
 - Stefan Friedrichowicz 2020 - 2021
 - Pater Matthäus Klein seit 2021

GRUPPEN/KREISE

- Ministranten
- Kolpingfamilie
- “Wir ab 55” (Senioren)
- Sternsinger (sporadisch)
- Projektchor (sporadisch)
- Caritashelferkreis
- Familienkreis
- Jugend (?)

SELBSTVERSTÄNDNIS & BESONDERHEITEN

- Die Gemeinde “Zu den Hl. Schutzengeln” hat kein Selbstverständnis oder Leitbild formuliert
- Besonderheiten:
 - neuer Pfarradministrator seit 01.02.2021
 - 10 Jahre wurde die Gemeinde durch Priester aus der Gemeinschaft des Neokatechumenalen Weges geleitet
 - die Gemeinde ist in Hennigsdorf Mitglied im Bündnis H.A.L.T. (Hennigsdorfer Aktionsbündnis Lebendiger Teilhabe)



ST. JOSEPH

VELTEN

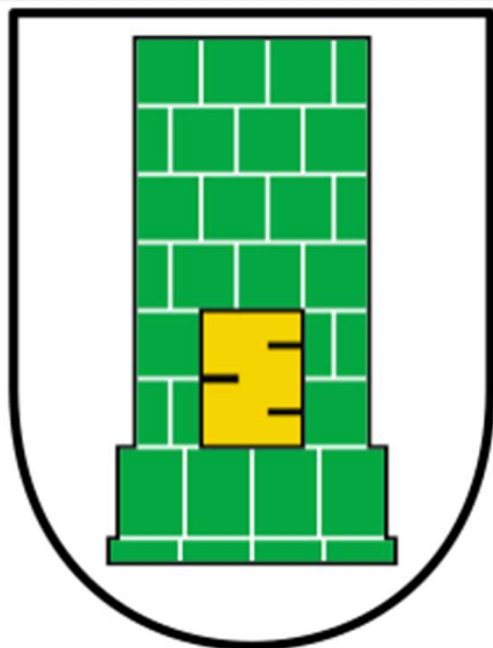
Pfarradministrator: Pater Matthäus Klein OSA, Tel.: 03302 / 88 94-22
matthaeus@augustiner.de
(Sprechzeit nach Vereinbarung)

Pfarrsekretärin: Karolina Lewandowska, Tel.: 03302 / 88 94-0
PGR-Vorsitzende: Diana Maria Kuhl, Tel.: 03304 / 50 59 24
Pfarrer i. R.: Jörg Wittig, Tel.: 03304 / 24 23 070

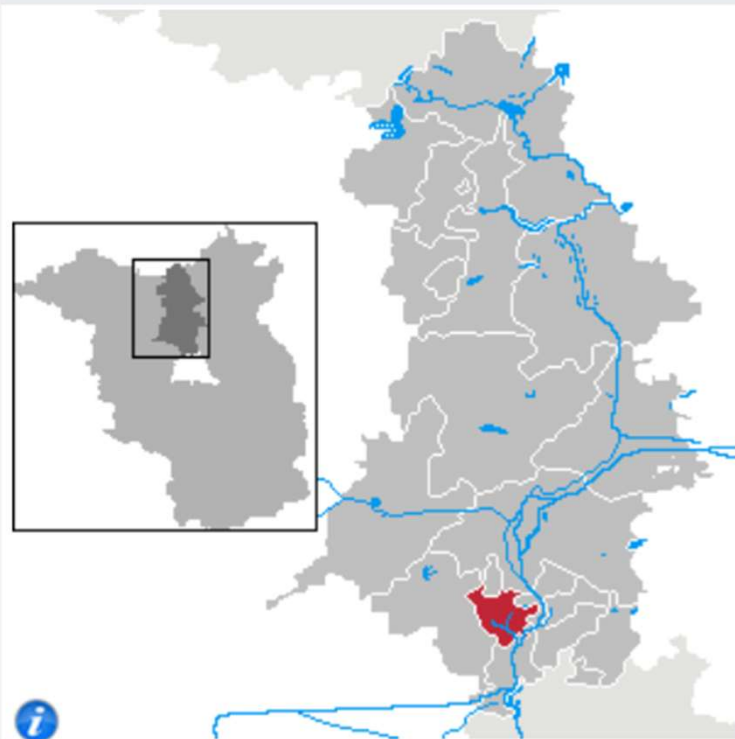
Caritas-Senioren- Elisabethstr. 20/21, 16727 Velten, Tel.: 03304 / 364-0
zentrum St. Elisabeth: Zentrumsleitung: Gabriele Karreh

KONTAKT

Wappen



Lage der Stadt Velten im Landkreis Oberhavel



Basisdaten

Bundesland:	Brandenburg
Landkreis:	Oberhavel
Höhe:	33 m ü. NHN
Fläche:	23,36 km ²
Einwohner:	12.179 (31. Dez. 2019) ^[1]
Bevölkerungsdichte:	521 Einwohner je km ²
Postleitzahl:	16727
Vorwahl:	03304
Kfz-Kennzeichen:	OHV
Gemeineschlüssel:	12 0 65 332
Adresse der Stadtverwaltung:	Rathausstraße 10 16727 Velten
Website:	www.velten.de
Bürgermeisterin:	Ines Hübner (SPD)

Velten

GOTTESDIENST ORT

ZAHLEN & FAKTEN

■ Katholiken in Velten	429 [*]
■ Katholiken pro km ²	19
■ Anzahl Gottesdienstbesucher	ca. 60 ^{**}
■ Anzahl Kirchen/Kapellen	2
■ Anzahl Hl. Messen / Woche	3
■ Orte kirchlichen Lebens	Seniorenwohnheim

* Quelle: Amt für Statistik Berlin-Brandenburg

** geschätzt

GESCHICHTE

- 27.09.1896 Einweihung der Kirche St. Joseph
- 15.05.1901 Velten wird eigenständige Pfarrei
- Im Jahr 1938 Velten wird dem Dekanat Oranienburg zugeordnet
- Eröffnung des Seniorenzentrums St. Elisabeth im Jahr 1995, Weihe der Kapelle im Jahr 1997
- 2001 Fertigstellung des Michael-Hauses
- ab 2003 Velten gehört der Pfarrei Hennigsdorf an
- 2016 Pfarrhaussanierung mit Einrichtung einer Flüchtlingswohnung

- Pfarrer/Pfarradministratoren in Velten:
 - Otto Heidenreich 1899 – 1901
 - N.N. 1901 - 1918
 - Paul Breuer 1918– 1944
 - Werner Olszewski 1960 – 1968
 - N.N. 1968 - 1986
 - Wolfgang Wenzel 1986 – 2003
 - Matthias Brühe 2003 – 2010
 - Fernando Yago Canto 2010 - 2017
 - Johannes Schaan 2017 - 2020
 - Stefan Friedrichowicz 2020 - 2021
 - Pater Matthäus Klein seit 2021

GRUPPEN/KREISE

- Ministranten (?)
- Frühstücksrunde
- Bibelkreis
- Senioren (Kaffee-/Spielerunde)
- Jugend (?)
-

SELBSTVERSTÄNDNIS & BESONDERHEITEN

- Die Gemeinde “Zu den Hl. Schutzengeln” hat für den Gottesdienstort Velten kein Selbstverständnis oder Leitbild formuliert
- Besonderheiten:
 - neuer Pfarradministrator seit 01.02.2021
 - 10 Jahre wurde die Gemeinde durch Priester aus der Gemeinschaft des Neokatechumenalen Weges geleitet
 - (Mitgliedschaften/Bündnisse/..... ?)



CHRISTUS KÖNIG

KREMMEN

Pfarradministrator: Pater Matthäus Klein OSA, Tel.: 03302 / 88 94-22
matthaeus@augustiner.de
(Sprechzeit nach Vereinbarung)

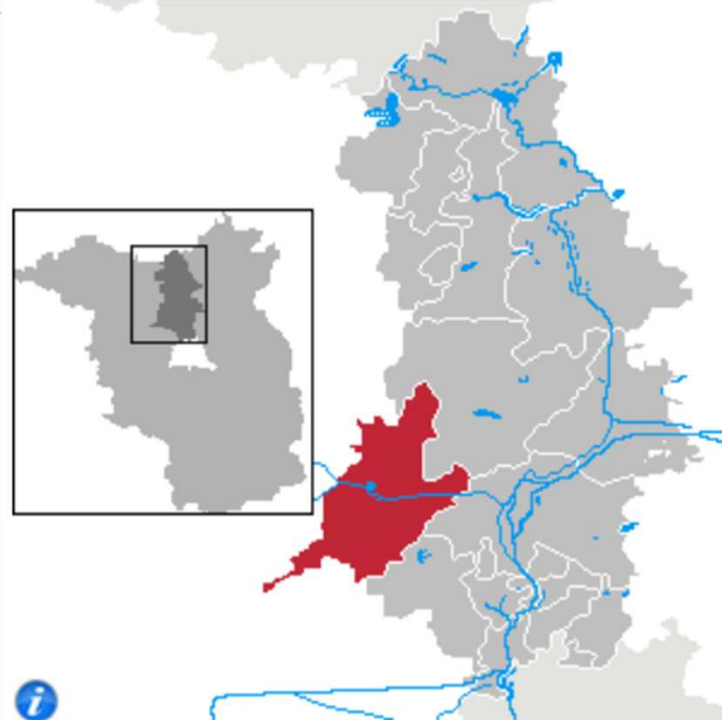
Pfarrsekretärin: Karolina Lewandowska, Tel.: 03302 / 88 94-0
PGR-Vorsitzende: Diana Maria Kuhl, Tel.: 03304 / 50 59 24
Pfarrer i. R.: Jörg Wittig, Tel.: 03304 / 24 23 070

KONTAKT

Wappen



Lage der Stadt Kremmen im Landkreis Oberhavel



Basisdaten

Bundesland:	Brandenburg
Landkreis:	Oberhavel
Höhe:	39 m ü. NHN
Fläche:	209,56 km ²
Einwohner:	7734 (31. Dez. 2019) ^[1]
Bevölkerungsdichte:	37 Einwohner je km ²
Postleitzahl:	16766
Vorwahl:	033055
Kfz-Kennzeichen:	OHV
Gemeineschlüssel:	12 0 65 165
Stadtgliederung:	7 Ortsteile
Adresse der Stadtverwaltung:	Am Markt 1 16766 Kremmen
Website:	www.kremmen.de
Bürgermeister:	Sebastian Busse (CDU)

Kremmen

GOTTESDIENST ORT

ZAHLEN & FAKTEN

■ Katholiken in Kremmen	230 *
■ Katholiken pro km ²	1
■ Anzahl Gottesdienstbesucher	ca. 5 -10 **
■ Anzahl Kirchen/Kapellen	1
■ Anzahl Hl. Messen / Woche	1
■ Orte kirchlichen Lebens	-----

* Quelle: Amt für Statistik Berlin-Brandenburg

** geschätzt

GESCHICHTE

- Weihe der Kapelle in sog. Missionhaus 1907
- 1936 wird Kremmen seelsorglich eigenständige Kuratie
- Benedizierung der Kapelle auf den Namen "Christus König" erfolgt im Jahr 1937
- Im Jahr 1950 zählt die Kuratie Kremmen 980 Seelen
- Bis 1955 geht die Zahl auf 650 Seelen zurück
- Weihe der neuen Orgel im Jahr 1971
- Im Oktober 1975 erfolgt die Weihe der Glocken im neuen Glockenturm
- Im Jahr 2003 fusioniert Kremmen mit Hennigsdorf und Velten

- Pfarrer/Pfarradministratoren in Hennigsdorf:
 - Gerhard John 1935 – 1937
 - Franz Bittner 1937 – 1968
 - Georg Schiprowski 1968 - 1981
 - Josef Alker 1981 – 1983
 - Norbert Grützmacher 1983 – 1986
 - Wolfgang Wenzel 1986 - 2003
 - Matthias Brühe 2003 – 2010
 - Fernando Yago Canto 2010 - 2017
 - Johannes Schaan 2017 - 2020
 - Stefan Friedrichowicz 2020 - 2021
 - Pater Matthäus Klein seit 2021

GRUPPEN/KREISE

- Bibelkreis
-

SELBSTVERSTÄNDNIS & BESONDERHEITEN

- Die Gemeinde “Zu den Hl. Schutzengeln” hat für den Gottesdienstort Kremmen kein Selbstverständnis oder Leitbild formuliert
- Besonderheiten:
 - neuer Pfarradministrator seit 01.02.2021
 - 10 Jahre wurde die Gemeinde durch Priester aus der Gemeinschaft des Neokatechumenalen Weges geleitet
 - (Mitgliedschaften/Bündnisse/..... ?)